



Démarche TEST Parc Libellule

Dans le cadre du Revenu de Transition Ecologique

Proposition programmation participative du 21 4 2024

Alain Renk

alain.renk@urbanismeouvert.ch +41 78 216 44 07

Cofondateur et président de la Fondation Urbanisme Ouvert

Chemin de Champ-Claude 10, 1214 Vernier, Suisse

État d'esprit

Pourquoi l'urbanisme ouvert ? Intégrer dès le départ et tout au long du processus d'aménagement, la société civile, les habitants, les usagers, les autorités politiques, les experts et les chercheurs pour **partager les objectifs** d'une transition écologique équitable, pour améliorer la qualité des projets par l'intelligence collective, pour augmenter l'engagement et l'appropriation, et ainsi obtenir des transformations bénéfiques, mesurables en termes de qualité de vie, de santé, d'économie durable, de protection de la biodiversité et de décarbonisation.

Innover pour connecter approches citoyennes et professionnelles ; l'essence de la démarche réside dans les moyens de réussir l'harmonisation et la valorisation des analyses et idées des habitant.e.s et des usagers **avec** les projets urbains portés par la ville de Vernier. Cette synergie sera facilitée par l'usage d'une civic-tech innovante d'intelligence collective visuelle (Unlimited Cities), proposée par l'Open Urbanism Foundation, et identifiée comme « best practice » par ONU Habitat dans le cadre de l'implémentation des Objectifs du Développement Durable et du Nouvel Agenda Urbain. Ce logiciel libre, est un commun, utilisé par des villes, des concepteurs et des associations citoyennes dans le monde qui permet de structurer et d'organiser les propositions citoyennes de manière lisible, apportant aux services de l'urbanisme et des mobilités les moyens de vérifier et de compléter les programmations pour réussir et accélérer la transition écologique avec le soutien des populations.

Vers de nouveaux modes de vie ; en impliquant activement les bénéficiaires du Revenu Écologique de Transition, et d'autres personnes, l'approche vise non seulement à enrichir le projet avec des perspectives diverses, mais également à assurer une implication durable des résidents dans la gestion et l'amélioration de leur cadre de vie. Cette stratégie garantit que chaque voix est entendue et que chaque proposition est considérée, participe à sa mesure au projet global, créant un réel sentiment d'appropriation parmi les participants. L'adoption de cet état d'esprit collaboratif et inclusif est cruciale pour faire émerger de nouveaux modes de vie plus durables. Il s'agit de **construire un lien de confiance solide entre les citoyens, les experts, et les autorités locales**, en comprenant que chaque contribution n'est pas isolée, plutôt une partie du puzzle de la bifurcation écologique. Par le biais de TEST et d'une démarche participative inclusive, il sera possible de lier des projets urbains de grande échelle (portés par les acteurs politiques et professionnels de la ville) et les améliorations tangibles, locales, qui reflètent les besoins et les aspirations de tous les acteurs impliqués, habitant.e. et au-delà.

Phase 1 : Mise en place des dynamiques contributives

(points 1 à 5 de la feuille de route)

Un processus agile ; pour favoriser l'inclusion, il est important d'aller au devant des personnes et de proposer des méthodes accessibles à toutes et tous, qui produisent de l'intérêt. Pour que le processus fonctionne, il est nécessaire de montrer que les contributions seront écoutées et analysées pour être intégrées au projet d'aménagement.

Calendrier envisagé ; l'efficacité du processus est garantie par un cadre temporel et des objectifs à atteindre.

- La première rencontre a eu lieu lors le mercredi 17 avril de l'après-midi TEST à Ideavox avec deux habitants du collectif de citoyens, Sandra Badoux et Dimas Perez ; ainsi qu'à la fin avec Benedicte Votte de l'Hospice Général. Réunion productive puisque Sandra et Dimas ont déjà proposé un pré-calendrier opérationnel avec quatre dates clés d'ici début juin. Par ailleurs, le collectif, ainsi que la maison de quartier, ont déjà réalisé une première analyse des besoins. Ces analyses sont utiles pour adapter le contenu de la civic-tech au contexte humain et urbain.
- **Mercredi 24 avril ;** Mercredi 24 avril ; lien avec la ville de Vernier par David Gutierrez, partage des documents comme analyses habitants et maison de quartier, projets canton à travers appel d'offres aménagement espaces publics et diagnostics sociaux urbain 2023, visite sur place avec Sandra et Dimas, appropriation de la civic-tech, test civic tech sur parc Libellule...
- **Dimanche 5 mai ;** ateliers avec les habitants dans le quartier pour adapter le dispositif au contexte du quartier et aux possibilités ouvertes par TEST
- Préparation de l'instance « Parc Libellule Vernier RTE » du logiciel avec son contenu spécifique (voir contextualisation de la civic-tech à la suite)
- **Dimanche 19 mai ;** avec les habitant.e.s et usager dans le quartier / Lancement de la médiation numérique.
- **Dimanche 2 juin ;** avec les habitant.e.s et usager dans le quartier / Point d'étape de la médiation numérique

Phase 2 : Vers l'implémentation

(points 1 à 7 de la feuille de route)

Un phase à construire précisément en fonction des résultats de la phase 1

Après le 2 juin, l'accompagnement de la Fondation urbanisme ouvert ne sera pas obligatoire. Le collectif, la ville de Vernier et les concepteurs du Parc Libellule pourront interagir ensemble pour créer un projet partagé.

Les dates suivantes pourraient être envisagées, il s'agit de propositions ;

- La fin de la médiation numérique devrait être actée par une cloture officielle, si possible au moins 3 semaines après le 19 mai.
- Les membres du collectif et les parties prenantes devraient ensuite analyser et structurer les propositions de façon transparente pour se préparer à présenter les résultats de la programmation participative du parc
- Un évènement dans le quartier ou dans la ville (Festijovial ?) préparé avec les bénéficiaires du RTE permettra de faire la restitution aux habitant.e.s et usager, en présence de l'écosystème RTE Hospice Général, Ville , Office Urbanisme canton et concepteurs. Ce moment permettra de préciser la programmation participative.

Échelle globale et échelle locale

Une façon de conjuguer grand projet porté par la ville et le canton avec les microprojets issus de la programmation contributive serait de définir des zones avec des taches de léopard, où les microprojets portés par les habitants pourraient se faire en harmonie avec le grand projet. Les échelles de temps étant différentes, cela permettrait d'améliorer la qualité de vie rapidement dans le quartier, en préparant l'arrivée du grand projet.



Phase 3: Vers les réalisations

(point 8 de la feuille de route)

Une phase difficile à préciser pour l'instant, puisque liée aux résultats des deux phases précédentes, mais qui pourrait se développer de la façon suivante ;

Comme pour la phase 2, l'accompagnement de la Fondation urbanisme ouvert ne sera pas obligatoire. Dans l'idéal le collectif, la ville de Vernier et les concepteurs du Parc Libellule pourront interagir ensemble pour mettre en place les réalisations.

Un parc au service des innovations du grand projet ville canton ?

Si le principe des taches de léopard est validé, un certain nombre de microprojets pourront être réalisés en utilisant les projets présents au sein du dispositif RTE TEST. On peut aussi imaginer que les concepteurs du grand projet pourront trouver dans le parc Libellule un terrain d'expérimentation favorable pour des solutions innovantes avec des habitant.e.s et usagers motivés pour tester ces innovations et faire des retours.


Répondre à l'urgence par des microprojets rapide à construire et peu onéreux

Les premières remontées d'analyse, avant même le lancement de la démarche de programmation participative, montrent que le parc des libellules manque cruellement d'ombre. Il serait intéressant de monter un dispositif, même temporaire, capable d'améliorer la vie des utilisateurs du parc Libellule dès l'été 2024. Par exemple une tente telle que celle qui abrite les activités dans le jardin d'Ideavox et qui permet de se protéger autant de la pluie que du soleil. Il faudra obtenir la bienveillance et les autorisations des responsables en charge de ces espaces pour préciser avec eux les conditions réglementaires de réalisations.

Exploiter les contributions et les témoignages au cœur de la programmation participative pour contribuer au bon atterrissage du projet d'aménagement écologique porté par la ville et le canton.

L'amélioration du quartier passe par le croisement des contributions créatives issues de la programmation participative avec le projet porté par la ville et le canton, ainsi évidemment que les contraintes réglementaires, de financement et de délai d'engagement des travaux.

Un avantage important de la spécificité du projet Revenu de Transition Ecologique TEST est qu'il permet de penser en même temps le design des aménagements et gestion de ces aménagements.



Lien avec la recherche DUT Multigation

La fondation Open Urbanism participe avec la HES-SO Vaud et différents acteurs suisses à la recherche européenne Driving Urban Transition. Dans ce cadre, nous proposons de mener des entretiens avec les acteurs du projet TEST/ Parc des libellules pour recueillir leurs avis sur la démarche d'urbanisme ouvert et les nouvelles fonctionnalités (place de marche, vote et crowdfunding) du dispositif d'intelligence collective Unlimited Cities qui vont être déployées dans différentes villes d'Europe. Ce dispositif étant un logiciel libre partagé selon le mode d'organisation des communs, ces améliorations seront également disponibles en Suisse par la suite. Si cette participation à une recherche internationale est possible, elle illustrera le fait que l'écoute des habitant.e.s et usager.e.s a de la valeur, pour le quartier et au-delà du quartier.

Information projet ville et Canton

Parc linéaire Libellules - Bois-des-Frères - Lignon

Etude de faisabilité « Parc linéaire Libellules - Bois-des-Frères - Lignon et connexion à la voie verte d'agglomération 2022-2027 » a été confié au bureau Pleine Terre (Mme Valérie Hoffmeyer) qui en est pilote.

- Maîtrise d'ouvrage : État de Genève office de l'urbanisme (OU), Ville de Vernier
- Mandataire Bureau Pleine Terre
- programme : diagnostic sociologique et paysager, étude de faisabilité, préconisation /
- partenaires : socio en ville + Cite Qua Non (sociologues urbaines), Geographe, Terasol, Aidec, institut inTNE HEPIA, Jacques Cattat

Accès aux documents

Un groupe de travail sera créé sur le hub de la Fondation et / ou le hub de TEST pour regrouper des informations utiles au projet comme le PDF de l'appel d'offres de l'étude de faisabilité, les analyses habitantes et maison de quartier, et tout élément utiles aux acteurs habitant.e.s, usagers et professionnels participant au projet TEST et programmation participative du parc libellule.

Compte rendu et proposition initiés par Alain Renk

+41 78 216 44 07 +41 78 216 44 07

Cofondateur et président de la Fondation Urbanisme Ouvert

Chemin de Champ-Claude 10, 1214 Vernier, Suisse



Liens utiles :

Unlimited Cities > Fonctionnalités de base ;

https://openurbanism.ch/en/unlimited-cities_basic_features

Unlimited Cities > Témoignages

<https://openurbanism.ch/en/node/117>

Réseau 7 Milliards d'urbanistes > Présentation

<https://openurbanism.ch/en/7billionurbanists>

Recherche Européenne DUT

<https://jpi-urbaneurope.eu/driving-urban-transitions-to-a-sustainable-future-dut/>

#1 Les principes de l'urbanisme ouvert

« Les principes de l'urbanisme ouvert sont nés de l'analyse de projets où la société civile a été incluse avec succès au départ des projets d'aménagement »



Mettre en place les conditions nécessaires pour développer l'intelligence collective

#2 L'intention partagée garante des libertés


« Dans les grands projets ouverts comme Wikipedia et Linux, les personnes contribuent librement parce qu'elles défendent un objectif commun : l'intention partagée »



Faire émerger l'intention partagée

#3 Comprendre les grands projets en cours

« Les grands projets des collectivités publiques ont souvent des objectifs compatibles avec les demandes locales, ce qui manque c'est le co-design de l'atterrissage »



Trouver les points de rencontre entre projet global et projet local

#4 Adapter la démarche et les outils au contexte local

« Les défis du dérèglement climatique et l'invention de nouveaux modes de vie écologique imposent d'être créatifs et innovant, de penser hors standard »



Rechercher les ressources, chaque territoire en possède, certaines oubliées, d'autres à inventer

#5 Aller à la rencontre des habitant.e.s et des usagers

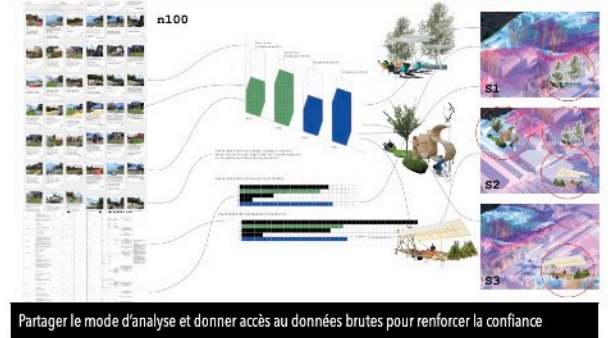
« Aborder les personnes sur leurs lieux de vie, pour leur demander d'imaginer des améliorations, c'est nécessaire pour inclure tout le monde »



Après l'expression individuelle qualitative, donner rendez-vous pour la restitution collective

#6 Analyser et structurer les contributions en micro-projets c.

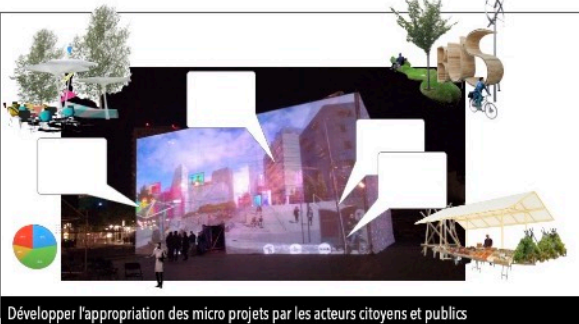
« L'analyse des données brutes (textes et images) permet de faire émerger des « micro-projets complexes » et de préciser les priorités en fonction de critères explicites »



Partager le mode d'analyse et donner accès aux données brutes pour renforcer la confiance

#7 Un événement pour révéler les MPC, résultats de l'intelligence collective

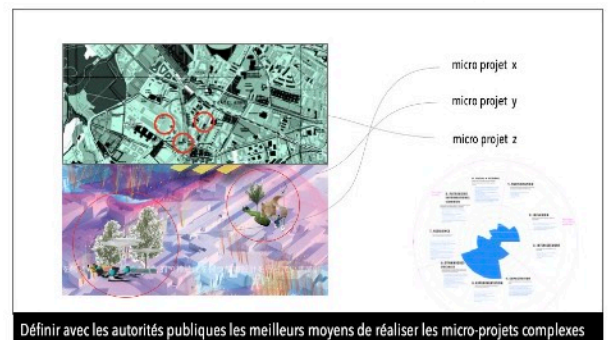
« Les MPC (Micro-Projets Complexes de petite échelle, multifonctionnels, avec de multiples co-auteurs) sont modulables et compatibles avec les grands projets à venir »



Développer l'appropriation des micro-projets par les acteurs citoyens et publics

#8 Intégrer les micro-projets dans le projet global

« Les décideurs publics et les concepteurs mandatés pour le projet global peuvent s'appuyer sur les micro-projets favorisant l'appropriation de la transition écologique »



Définir avec les autorités publiques les meilleurs moyens de réaliser les micro-projets complexes